

















 LÍMIT DE TERME  
 PEIN

CLASSIFICACIÓ DEL SÒL  
 SÒL URBA  
 SÒL URBANITZABLE DELIMITAT (SUD)  
 SÒL URBANITZABLE NO DELIMITAT (SUND)  
 SÒL NO URBANITZABLE

SECTORS I ÀMBITS  
 PLANS ESPECIALS URBANÍSTICS (PEU)  
 ESTUDI D'IMPACTE I INTEGRACIÓ  
 PAISATGÍSTICA (EIP)

SERVITUD DE PROTECCIÓ HIDROGRÀFICA  
 DPH Q. 100 anys  
 DPH Q. 500 anys  
 RESERVA SISTEMA HIDROGRÀFIC  
 SERVITUD VIÀRIA  
 LÍNIA D'EDIFICACIÓ

PROTECCIÓ DEL PATRIMONI  
 BÉNS PRECATORIATS  
 JACIMENT ARQUEOLÒGIC  
 ELEMENT NATURAL PRECATORIAT  
 EDIFICACIONS  
 CATALLEG DE MASIES - CASES RURALS

1/5000

a	b
k	l
m	n
o	p




APROVACIÓ PROVISIONAL  
**2. ORDENACIÓ SÒL NO URBANITZABLE**  
**2.2. ORDENACIÓ EDIFICACIÓ**  
**PLANOL GUIA**